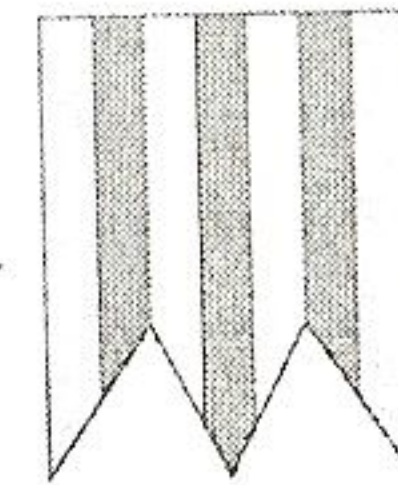




Obec Kamenné Kosihy – Kőkeszi

991 27 Kamenné Kosihy č. 3, IČO : 00319368
tel.: 047/48 84 113, e-mail: obec@kamennekosihy.sk



Zverejnenie zámeru predaja nehnuteľného majetku obce Kamenné Kosihy, na ktorý sa vzťahuje prípad hodný osobitného zreteľa

Obec Kamenné Kosihy na základe uznesenia Obecného zastupiteľstva č. 1/2019 zo dňa 20.02.2019 v súlade s § 9a ods. 2 písm. e/ zákona č. 138/1991 Zb. o majetku obcí v znení neskorších predpisov zverejňuje zámer predat' obecný nehnuteľný majetok, na ktorý sa vzťahuje prípad hodný osobitného zreteľa a to:

- parc. C-KN č. 288/3 o výmere 337 m², druh pozemku: zastavaná plocha a nádvorie
- parc. C-KN č. 386/1 o výmere 311 m², druh pozemku: trvalý trávny porast
- parc. C-KN č. 386/3 o výmere 66 m², druh pozemku: trvalý trávny porast

Kúpna cena stanovená obecným zastupiteľstvom - 1,50 €/m².

Zdôvodnenie:


Obec Kamenné Kosihy nemá reálnu možnosť vyššie identifikovanú parcelu zmysluplne užívať a ani do budúcnosti sa jej využitie pre potreby obce Kamenné Kosihy neplánuje. Vyššie identifikovanú parcelu žiadatelia dlhodobo užívajú a udržiavajú v čistote. Žiadatelia o parcelu sa riadne starajú na svoje vlastné náklady a majú záujem si odkúpiť uvedené parcely.

Podmienky predaja:

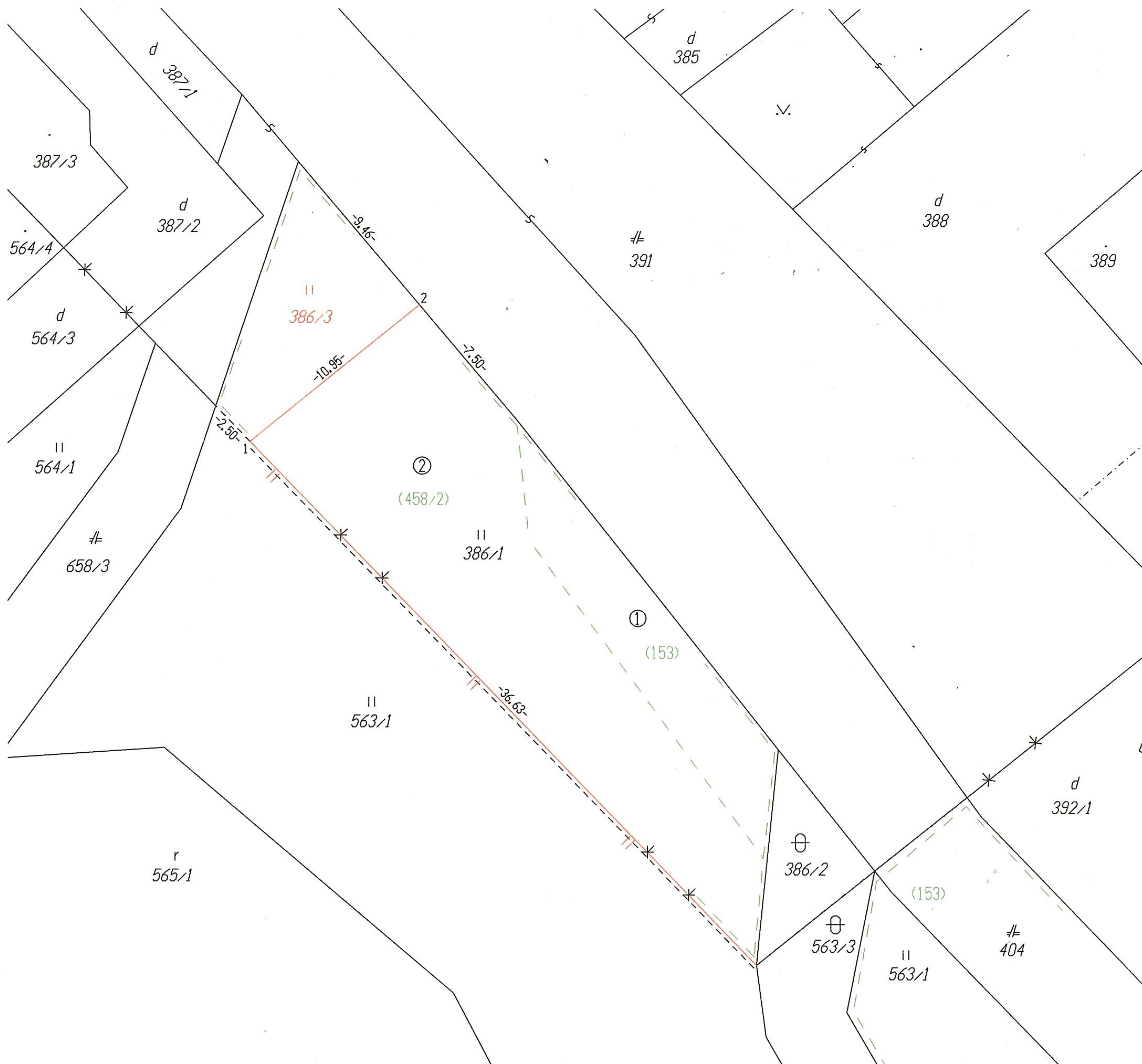
Kupujúci uhradia náklady spojené s vkladom vlastníckeho práva v prospech kupujúcich do katastra nehnuteľností a náklady na vypracovanie kúpnej zmluvy.

Zámer predat' nehnuteľnosť je zverejnený


- na úradnej tabuli obce Kamenné Kosihy od 25.03.2019
- na web stránke obce: www.kamennekosihy.sk od 25.03.2019


Ing. Ladislav Pixiades
Starosta obce






Geometrický plán je podkladom na právne úkony, keď údaje doterajšieho stavu výkazu výmer sú zhodné s údajmi platných výpisov z katastra nehnuteľností

Vyhoviteľ  Komenského 3, 99001 Veľký Krtíš e-mail: mail@geomerkart.sk IČO: 36046728		Kraj Banskobystrický Katastr. územie Kamenné Kosihy	Okres Veľký Krtíš Číslo plánu 36046728 - 40/2019	Obec Kamenné Kosihy Mapový list č. Modrý Kameň 7-7/1	
GEOMETRICKÝ PLÁN na oddelenie a určenie práv k nehnuteľnosti p.č. 386/1					
Vyhotočil		Autorizačne overil		Úradne overil	
Dňa: 21.03.2019	Meno: Oto Filip	Dňa: 22.03.2019	Meno: Ing. Ján Šimun	Dňa:	Číslo:
Nové hranice boli v prírode označené drevnými kolíkmi		Náležitosťami a presnosťou zodpovedá predpisom		Úradne overené podľa § 9 zákona NR SR č.215/1995 Z.z. o geodézii a kartografii	
Záznam podrobného merania (meračský náčrt) č. 206		Pečiatka a podpis		Pečiatka a podpis	
Súradnice bodov označených číslami a ostatné meračské údaje sú uložené vo všeobecnej dokumentácii					



Geometrický plán je podkladom na právne úkony, keď údaje doterajšieho stavu výkazu výmer sú zhodné s údajmi platných výpisov z katastra nehnuteľností

Vyhoviteľ  Komenského 3, 99001 Veľký Krtíš e-mail: mail@geomerkart.sk IČO: 36046728	Kraj	<i>Banskobystrický</i>	Okres	<i>Veľký Krtíš</i>	Obec	<i>Kamenné Kosihy</i>
	Katastr. územie	<i>Kamenné Kosihy</i>	Číslo plánu	<i>36046728 - 39/2019</i>	Mapový list č.	<i>Modrý Kameň 7-7/1</i>
GEOMETRICKÝ PLÁN na oddelenie pozemku p.č. 288/3						
Vyhotožil		Autorizačne overil		Úradne overil		
Dňa:	Meno:	Dňa:	Meno:	Dňa:	Číslo:	
<i>20.03.2019</i>	<i>Oto Filip</i>	<i>21.03.2019</i>	<i>Ing. Ján Šimun</i>			
Nové hranice boli v prírode označené <i>dreveným kolíkom</i>		Náležitosťami a presnosťou zodpovedá predpisom		Úradne overené podľa § 9 zákona NR SR č.215/1995 Z.z. o geodézii a kartografii		
Záznam podrobného merania (meračský náčrt) č. <i>205</i>		Pečiatka a podpis		Pečiatka a podpis		
Súradnice bodov označených číslami a ostatné meračské údaje sú uložené vo všeobecnej dokumentácii						